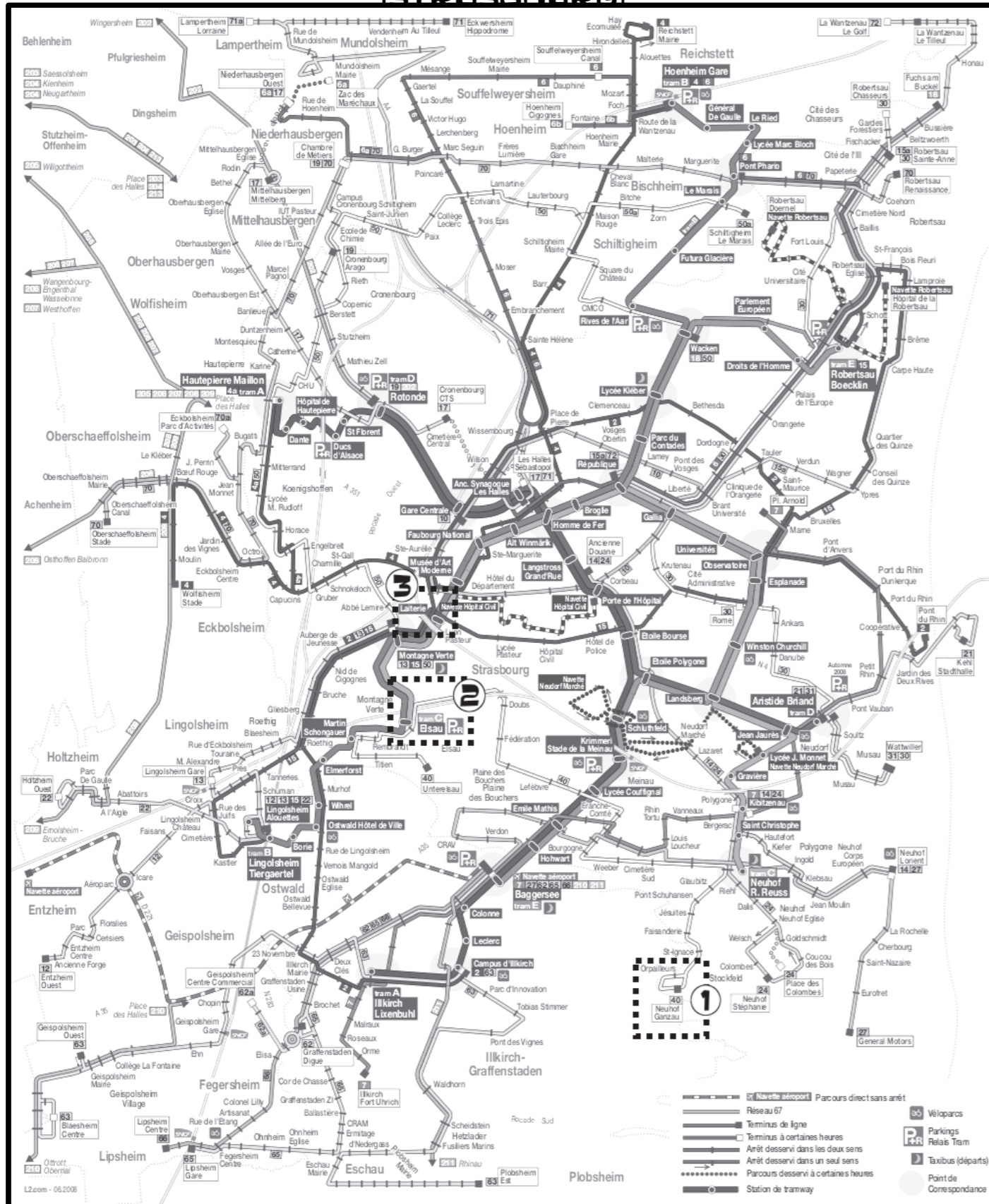


ÖFFENTLICHE VERKEHRSMITTEL (STRASBOURG)



1 Das Camp ist bei der Bushaltestelle „Neuhof Ganzau“ der Buslinie 40

3 Das Molodoi liegt an der Tramlinie B, Station „Laiterie“

2 Um vom Camp zum Molodoi zu kommen (und umgekehrt) steigt an der Haltestelle „Strasbourg Elsa“ um

BEACHT: Während dem NATO-Gipfel wird Strasbourg aufgrund von Sicherheitsmassnahmen stark beeinträchtigt sein, inklusive Strassensperren und Einschränkungen des öffentlichen Verkehrs. Siehe S. 3 für mehr Details.

GUIDE TO THE 2009 ANTI-NATO RESISTANCE

EINLEITUNG

Vom 3. bis 5. April treffen sich an der deutsch-französischen Grenze in Strasbourg, Baden-Baden und Kehl die Anführer der NATO, um ihren 60. Geburtstag zu feiern und ihre "Grosse Strategie für eine unsichere Welt" zurecht zu legen, ihre gemeinsame Militärstrategie mit verstärkter Gewichtung auf Innere Sicherheit zu erweitern und soziale Kontrolle und Repression im Hinblick auf wachsende ökologische, wirtschaftliche und politische Krisen zu verstärken.

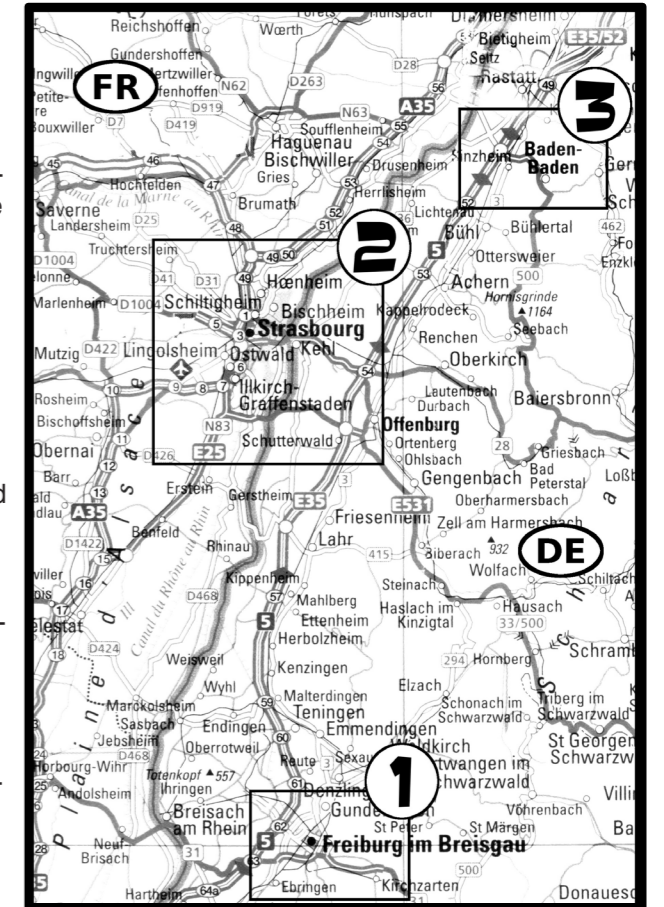
Vom 25. März bis 5. April vereint sich der Widerstand gegen den Gipfel in Freiburg, Strasbourg, Kehl und Baden-Baden. Wir werden ihnen ihre Feierlichkeiten vermiesen, indem wir den Protest gegen NATO und Militarismus auf die Strasse tragen und ihre Treffen blockieren.

Diese Broschüre ist ein Handbuch, welches alle Informationen zusammenträgt, die wir über die Gipfel-Vorbereitungen, Gegenaktivitäten und verfügbaren Mittel gefunden haben.

Die Informationen sind auf dem Stand vom 25.3.09, 02:00 Uhr. Wir entschuldigen uns für jegliche Fehler! Bitte beachtet dass sich viele Sachen in der letzten Minute ändern können. Für aktuellere Informationen fragt bitte die Infopunkte.

INHALT:

- 1 Einleitung
Infopunkte
- 2 Convergences
Aktionsprogramm
Web Links
- 3 Gipfel Programm
Gipfel Sicherheit:
Strasbourg
- 4 Karte: Strasbourg
Stadtzentrum
- 5 Karte: Region Strasbourg
- 6 Gipfel Sicherheit:
Kehl
Baden-Baden
- 7 Aufpassen!
Demo-Sanis
Rechtshilfe
Trauma Support
- 9 Öffentliche Verkehrsmittel



INFOPUNKTE:

INFORMATION IST DAS RÜCKGRAT UNSERES WIDERSTANDS

Wo kann ich übernachten, Essen finden, Leute finden, denen ich vertrauen kann? Was geschah bisher, was passiert im Moment? Wie finde ich die Aktion die am Besten zu mir passt, angesichts der grossen Anzahl geplanter Aktivitäten?

All diese Infos und Karten der Regionen wo Protest erwartet wird, erhält ihr an den Infopunkten (KTS-Freiburg, Molodoi-Strasbourg, Anlaufstellen in Baden-Baden & Kehl, und im Camp).

Unsere Infopunkte sind Knoten eines Netzwerks. Alle können Teil davon sein.
- Bringt uns Informationen und Infomaterial für eure Aktionen
- Ruft uns von Demos, Aktionen und Blockaden an, um uns mitzuteilen was um euch herum passiert.
Kommt auf dem Weg zurück zum Camp vorbei und erzähl uns was passiert ist.

Dein Bericht wird zusammen mit vielen anderen Puzzelteilen ein Bild der gesamten Situation ergeben, welches wir an alle weitergeben können.

Du kannst uns auch telefonisch erreichen:
Deutschland: (Freitag von 6:00 bis 24:00) 0049(0)1578 144 11 45
Frankreich: 0033 (0) 659 099 614

Oder per Mail:
infopoints@no-log.org

CONVERGENCES

FREIBURG

KTS Convergence Center Camp

25.-31. März
Basler Straße 103
79100 Freiburg

tel. +49 (0) 761 400 20 96
ccfreiburg@riseup.net

Mit:
Infopunkt
Independent Media Center
Demo-Sanis
Rote Hilfe
Ermittlungsausschuss
Aktions Workshops
Vokü

BADEN-BADEN

Convergence Space und Infopunkt
in der Nähe des Bahnhofs
Der genaue Ort wird bekanntgegeben

KEHL

Infopunkt
Der genaue Ort wird bekanntgegeben

STRASBOURG

207, Rue de Ganzau, Neuhof

25. März: Beginn Campaufbau
12. April: Camp Ende
(Spenden:
Name: Alarm e.V.
Bank: Sparkasse Offenburg
BLZ: 664 500 50
Konto: 4873651
Vermerk: Nato-Gipfel 2009)

Tel: (Deutschland) +49 (0) 160 951 80 651
camporga@riseup.net

Molodoï: 1.-5. April
19 rue Ban de la Roche

Mit:
Treffpunkt/Bar
Aktions-Infopunkt
Demo-Sanis
Ermittlungsausschuss
Diskussionen und Anlässe

Gegengipfel:
Centre Sportif Lixenbuhl
24, Rue Lixenbuhl
F-67400 Illkirch-Grafstaden

WEBLINKS

Camp Homepage
<http://village09.blogspot.de>

**Coordination Anti-OTAN Strasbourg
(lokales Anti-NATO Bündnis, Strasbourg)**
<http://sommet-otan-2009.blogspot.com>

**Résistance des deux Rives
(lokales Anti-NATO Bündnis, mehr
auf der deutschen Seite)**
<http://natogipfel2009.blogspot.de>

**Indymedia
Seite mit News-Ticker während der Pro-
teste**
<http://linksunten.indymedia.org>

**Antimilitaristisches Convergence Center
Freiburg**
www.kts-freiburg.org/cc

Französisches linksradikales Bündnis
<http://dissent.fr>

Blockaden in Strasbourg
<http://www.natozu.de/>

Aktionen in Baden-Baden
<http://www.block-baden-baden.int.tc>

**Vergangene und aktuelle
Gipfel-Protteste weltweit**
<http://www.gipfelsoli.org>

Gegengipfel
<http://www.no-to-nato.org/en/congress-3-5409/>

AUFPASSEN!



Wir sind hier um gegen den Gipfel einer der am besten ausgestatteten und brutalsten militärischen Institutionen der Welt Widerstand zu leisten. Wenn wir Stellung beziehen gegen Militarismus und soziale Kontrolle bringen wir uns in Gefahr. Repression kann zu physischen Verletzungen und/oder Verhaftungen führen. Es ist deshalb wichtig, vorbereitet zu sein und mit medizinischen Notfällen, Verhaftungen, Prozessen und den psychischen Belastungen dieser Erfahrungen umgehen zu können.

Im Falle von grossräumiger Repression und Gewalt: BLEIB RUHIG, versuch zu gehen, nicht zu rennen. Beobachte die Situation, reagiere schnell. Schütze verletzte und versuch die Sanitäter zu kontaktieren.

Ein Team von autonomen Sanitätern wird medizinische Erste Hilfe in den Convergence Centern* und an einigen Demos und Aktionen zur Verfügung stellen. (*siehe S. 2 oder die Infopunkte für mehr Infos)
An den medizinischen Posten und den Infopunkten wird es medizinische Infos geben. Es ist wichtig, diese Infos durchzulesen bevor man an eine Aktion geht. Für mehr Infos über CS-Gas und Erste Hilfe bei Aktionen:

(EN) gipfelsoli.org/rcms_repos/Antirepression/autonomical_collective.pdf
(FR) <http://linksunten.indymedia.org/de/node/1710>

Schrei „Sanitäter“ oder „Medecin!“ wenn du auf der Strasse Hilfe brauchst.

Kontakt zu Sanitätern in Deutschland: +49 (0) 178-654-1308
Kontaktnummer in Frankreich wird noch bekannt gegeben (schau bei den Infopunkten nach)
Notfallnummern: 112 (Europaweit) oder 15 in Frankreich.
Beachte: Eine Ambulanz zu rufen kann auch heissen, die Polizei zu rufen.
Ambulanzen können nicht durch eine Demo kommen, bevor die Polizei die Situation nicht als sicher deklariert hat, so dass die Polizei eventuell versucht das Gebiet zu räumen.

Für Details und die Lage von KRANKENHÄUSERN siehe Karten auf Seite 4 & 5

FESTNAHMEN

Bleib mit deinen Freunden zusammen, sorgt dafür, dass ihr die vollständigen Namen der anderen kennt, sowie die Nationalität und das Geburtsdatum. Achtet darauf, ob jemand vermisst wird oder verhaftet wurde. Versucht Demonstrationen nicht alleine zu verlassen.
Seid euch bewusst, dass es eine Menge Zivilpolizisten auf der Strasse geben wird.

Wenn Du verhaftet wirst, GERATE NICHT IN PANIK! Bleib ruhig.
BEANTWORTE KEINE FRAGEN: sie suchen nach Infos um dich zu belasten, nicht um dich rauszulassen. Frage nach einem Übersetzer/einer Übersetzerin, wenn du eine/n brauchst und nach einem „vom Gericht beauftragten Anwalt“.

Ein unabhängiges Legal Team wird mit Anwälten zusammenarbeiten, um an Verhaftungen und mögliche Verfahren dranzubleiben. An den Infopunkten wird es rechtliche Infos geben. Es ist wichtig diese durchzulesen, bevor ihr an Demos oder Aktionen geht. Wenn ihr seht, dass jemand verhaftet wird oder wenn jemand aus eurer Gruppe fehlt, kontaktiert folgende Nummern:

tel: +33 (0)3.68.46.02.62 (Frankreich) legalteam@otan2009.org
+49 (0)761 409 725 1 (Deutschland) legalteam-strasbourg@effraie.org

Für Details und die Lage von Polizeistationen, Gefängnissen und Gerichten siehe Pläne S. 4 & 5

DIE EMOTIONALE BELASTUNG VON REPRESSION

Eine Dekade von Gipfelprotesten hat uns gelehrt, dass Repression nicht nur physisch sondern auch psychisch wirkt. Die Ordnungskräfte nützen Taktiken der Angst: Sie verletzen einen um Tausende abzuschrecken. Die emotionale Belastung aufgrund von Gewalt und Repression kann sehr schwerwiegend sein, weshalb es sehr wichtig ist sich dieser bewusst zu sein und einen Weg zu finden gemeinsam einen Umgang damit zu entwickeln. Auf uns und unsere Freunde und unsere Bezugsgruppen acht geben endet nicht, wenn die Aktion vorbei ist! Für mehr Infos zu den emotionalen Auswirkungen von Repression siehe: Activist Trauma (EN & FR) : <http://activist-trauma.net>
Out of Action (DE) : www.outofaction.de

AKTIONS PROGRAMM

30. MÄRZ: FREIBURG MAKE MILITARISM HISTORY

Demo gegen die NATO und für Versammlungsfreiheit
18:00 Bertoldsbrunnen

1. APRIL: STRASBOURG SOLIDARITÄTS-PARADE GEGEN DEN SI- CHERHEITS-ZIRKUS

Gegen die globale Sicherheitsarchitektur
Treffpunkt: 13.30 Universität (Nähe Molodoï)

2. APRIL: STRASBOURG KRIEG DER KRISE

NATO und G20, zwei Tools für dieselbe kapitalistische Logik der Umweltzerstörung und der sozialen Ungleichheit
Treffpunkt: wir bekannt gegeben

3. APRIL: BADEN-BADEN SMASH WE CAN!

Aktionen, Blockaden und Demo
Busse fahren vom Camp
Züge von Strasbourg:
7.22 (18 Euro) 1h20
9.45 (36 Euro) 2h21

11:00 Demo zum Festspielhaus
Treffpunkt: Infopunkt in der Nähe des Bahnhofs Baden-Baden, im Norden der Stadt

5. APRIL SOLIDARITÄT IST UNSERE WAFFE!

Demo/Aktion gegen Repression und alle Knäste
Treffpunkt und Route werden bekanntgegeben

4. APRIL: BLOCK NATO!

BLOCKADEN

Öffentlicher Treffpunkt: 06:00 Unversität Marc Bloch,
Rue de l'Université, Strasbourg

Text des Bündnisses BLOCK NATO

Zufahrtsstraßen zum NATO-Gipfel werden blockiert. Tausende von Menschen werden auf den Strassen sein und ihr entschiedenes "NEIN" zur Kriegspolitik der NATO ausdrücken.

BLOCK NATO ist ein internationales Netzwerk, gebildet durch Gruppen und Organisationen von Frankreich, Deutschland, Belgien und vielen anderen europäischen Ländern.

Kontaktnummer: (erst ab Samstag in den frühen Morgenstunden):
0049-1577-1386024

Ziviler Ungehorsam: Wir wollen keine Zusammenstöße mit der Polizei, wir wollen niemanden angreifen oder verletzen. Aber niemand wird uns daran hindern auf den Zufahrtsstraßen zum NATO-Gipfel zu sein und dort zu bleiben. Wenn wir viele Leute sind und entschlossen unseren Plan zu verfolgen, werden wir erfolgreich sein.

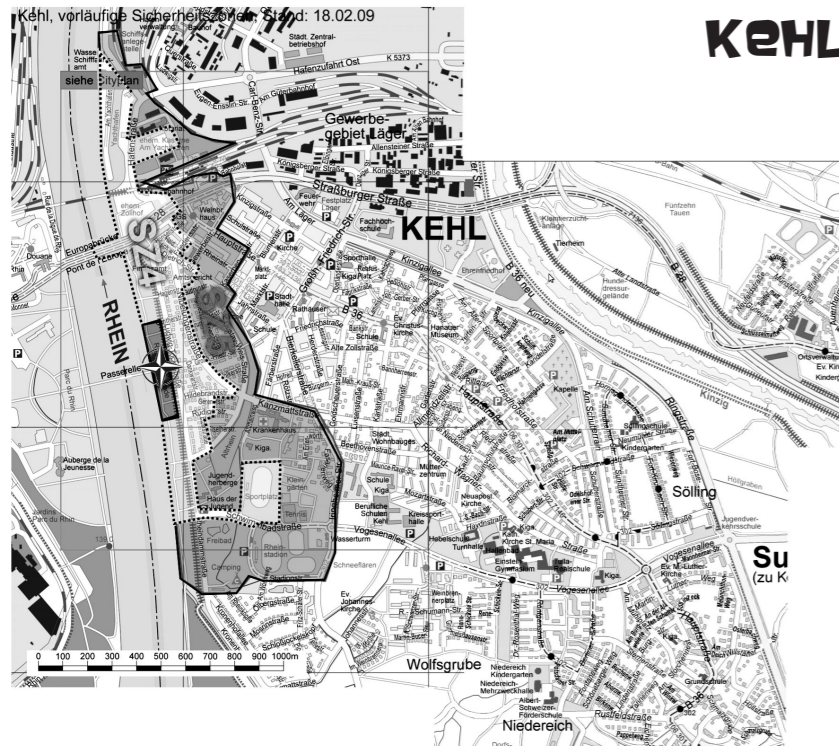
Es finden am 2. & 3. April um 14.00 Uhr BLOCK NATO Treffen statt, im Camp in Strasbourg-Ganzau. Ab dem 2. April wird es auch Infopunkte von Gruppen geben, die bei BLOCK NATO teilnehmen, wo ihr weitere Informationen bekommen könnt – z.B. über Aktionskonzepte, Trainings etc.

Kommentar einer Gruppe die Blockaden organisiert:
"NATO-ZU organisiert gewaltfreie Blockaden in Strasbourg am kommenden 4. April. NATO-ZU ist Teil von "Block NATO" und trägt die Verantwortung für einige Blockadepunkte. Es ist unerlässlich vor den Aktionen an den Vorbereitungstrainings teilzunehmen, die im Camp stattfinden werden. Ihr könnt uns ab dem 1. April in einem Barrio des Camps finden, möglicherweise in der Parzelle 2 (informiert euch bei der Ankunft).
Kontakt: <http://www.natozu.de>"

STRASBOURG: 13:00 Grossdemo
Treffpunkt und Route werden bekanntgegeben

BADEN-BADEN

Antifaschistische Aktionen gegen die Nazi Demo die sich um 11.00 trifft (<http://nonazisinbad.blogspot.de>)



KEHL SAMSTAG 4. APRIL

Der "Jardin des Deux Rives" (Garten der zwei Ufer) und die Fussgängerbrücke "Passerelle" sind am Samstag Morgen Schauplatz für die Pressefotos der NATO Staatschefs. Sie werden deswegen am 3. und 4. April Rote Zone sein.

Brücken und Öffentliche Verkehrsverbindungen zwischen Kehl und Straßburg werden geschlossen sein.

BADEN-BADEN FREITAG 3. APRIL

In Baden Baden bildet das Kurhaus Casino im südlichen Zentrum der Stadt die Rote Zone. Das Stadtzentrum ist "Gelbe Zone", wo Leute sich bewegen, aber nicht versammeln dürfen.

Wenn du am Freitag Abend von Baden-Baden nach Straßburg fahren willst, sei dir bewusst dass die normale Zugstrecke (über Kehl) geschlossen sein wird. Frag am Infopunkt (Siehe S.1) nach den aktuellsten Informationen.

STRASSENSPIERRUNGEN & ÖFFENTLICHER VERKEHR

Die Sicherheitskräfte warnen, dass es Strassensperrungen für die Konvoys der Konferenzdelegationen geben wird. Autofahrern wird geraten, die Gegend um Straßburg weiträumig (15 km) zu umfahren. Es wird Unterbrüche zur A351, der N83 und der A35 auf der französischen Seite geben, auf deutscher Seite wird ein Teil der A5 gesperrt sein.

Schengen ist bereits aufgehoben und "zufällige" Grenzkontrollen wurden eingerichtet. Dies gilt vom 20. März bis 5. April.

Flughäfen könnten für den regulären Flugverkehr geschlossen werden.

Der Schienenverkehr zwischen Straßburg und Kehl wird am 4. April von 10:00 bis 15:00 unterbrochen sein. Für Boote ist der Rheinabschnitt vom 2.-5. April gesperrt.

Die Rheinschleusen bei Straßburg und Gamsheim werden am 4. April von 4:00 bis 10:00 geschlossen sein.

Viele Bus- und Tramlinien werden am 3. und 4. April unterbrochen sein. Der Regionalzug (TER) verkehrt vom 3.-5. April nicht von Straßburg nach Kehl.

Fragt an den Infopunkten für mehr Informationen.



GIPFELSICHERHEIT

Während des Gipfels sind wir von heftigen Sicherheitsmassnahmen betroffen. Auf der deutschen Seite werden über 20'000 Polizeibeamte und Militärs vorhanden sein und auf der französischen 8'000, zum Teil auch auf Pferden, um zu verhindern, dass die Proteste den Gipfel stören. Eine starke Überwachung wird organisiert: z.B. Polizeidetektive aus England, Zepeline aus Deutschland, Drohnen und IMSI Catchers aus Frankreich. Dazu kommt ein ausgiebiger Einsatz von ZivilpolizistInnen. Alle Kanaldeckel werden versiegelt, Mülltonnen entfernt, Plakatwände und Bushaltestellen überwacht. Supermärkte, Schulen, Kindergarten und historische Monumente in Straßburg werden für 3. und 4. April geschlossen, um eine Besetzung zu verhindern.



NATO GIPFEL PROGRAMM

3.-4. April
Treffen im PCM und Palais de Rohan, Straßburg

Freitag, 3. April
Arbeitsessen im Kurhaus Casino, Baden-Baden

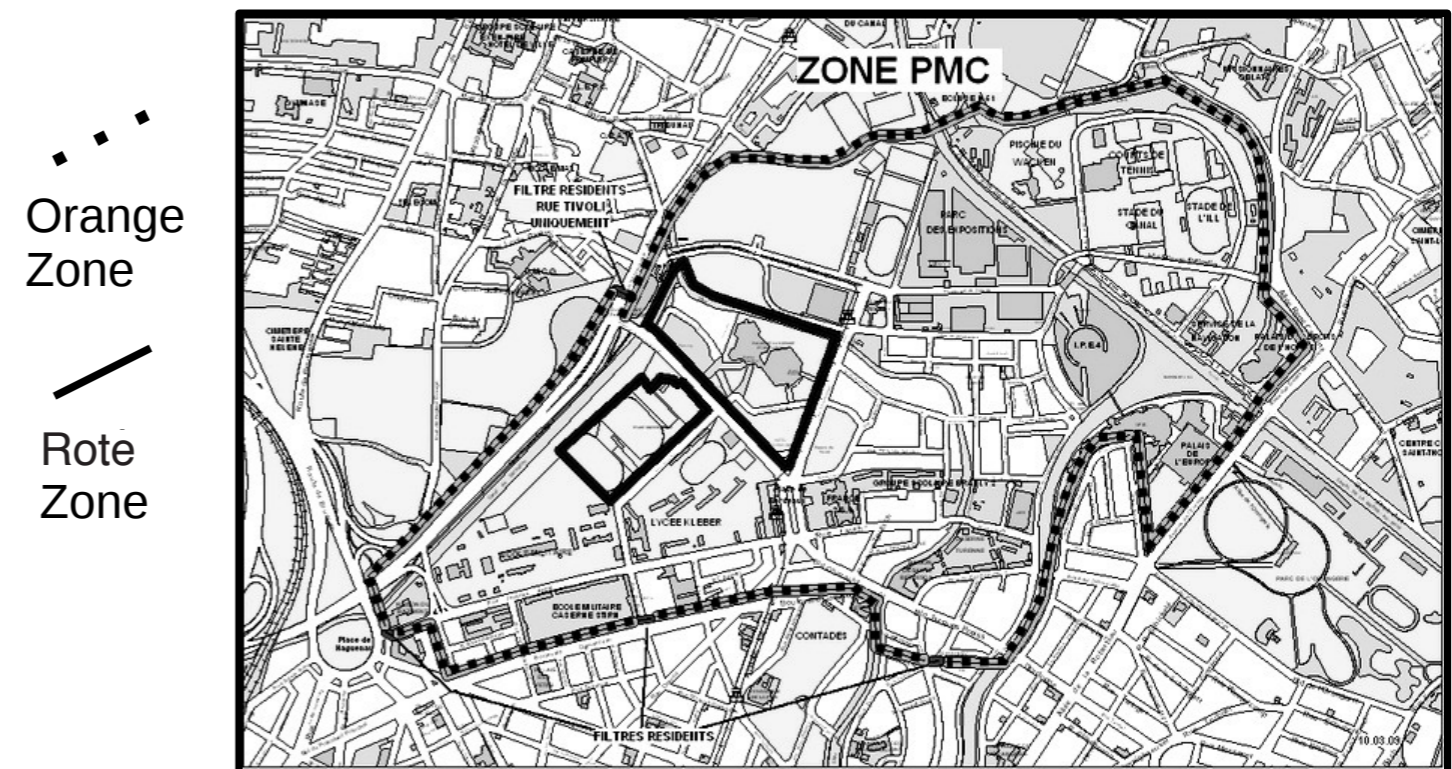
Samstag, 4. April
08:45 Fototermin auf der Fussgängerbrücke "Passerelle", Parc des deux Rives, Straßburg

Straßburgs Zentrum wird in ROTE, ORANGE und GELBE Zonen eingeteilt. Die roten Zonen sind die Gipfelzentren. Die Orangenen Zonen sind nur für EinwohnerInnen zugänglich. Der Rest ist frei zugänglich, jedoch sind alle Demonstrationen verboten.









Es wird ab Donnerstag, 2. April um die orangenen Zonen herum 30 km physische Barrieren geben, die bis zu 2 m hoch sind und je nach Geografie auf unterschiedlichen Systemen basieren, mit unterschiedlichen Graden an Polizeiüberwachung.

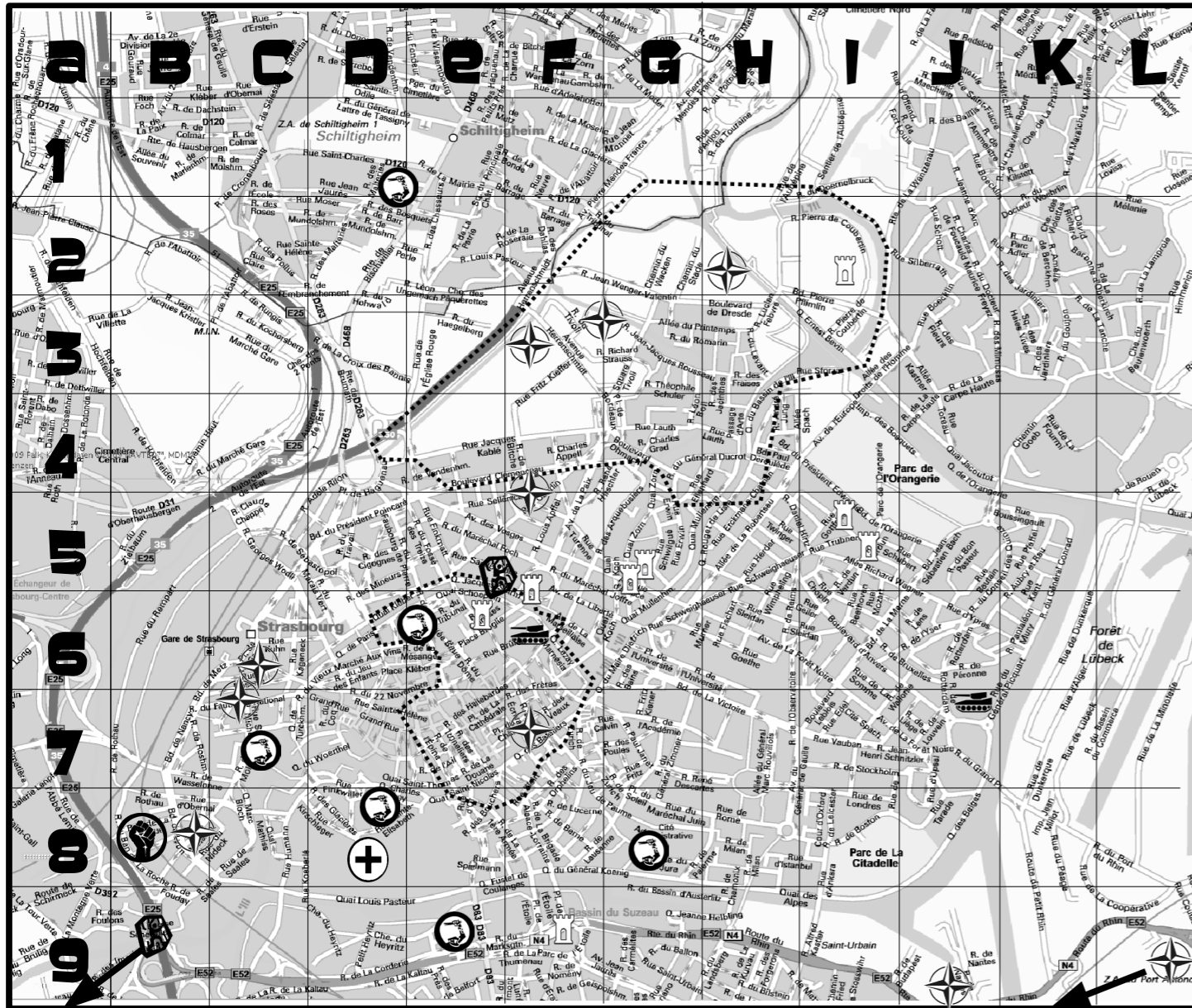
Personen und Fahrzeuge die die Zonen betreten dürfen (z.B. Anwohner) erhalten Badges. Bilden sich Gruppen in diesen Zonen, werden diese schon ein bis zwei Wochen vor dem Gipfel von der Polizei kontrolliert.

Krankenhäuser in dem Gebiet sind in Alarmbereitschaft für Verletzungen.



KEY:

-  Sicherheitszonen
-  NATO-Gipfel Standorte
-  Widerstand
-  Polizei
-  Militär
-  Regierungsgebäude
-  Krankenhaus
-  Knast



- NATO-Gipfel**
 - F3 PMC (Palais de la Musique et des Congrès – Gipfelaustragungsort)
 - F7 Palais des Rohan (Gipfelaustragungsort)
 - L9 (ausserhalb der Karte) Pasarelle (Fussgängerbrücke zwischen Kehl und Strasbourg)
 - G2 Wacken Medienzentrum für bis zu 1200 Journalisten, Place de la Foire-Exposition
 - F4 Medienakkreditierungsbüro, Cap Europe Hotel, 6, rue de Bitche
 - F3 Strasbourg Hilton (US-Delegation), 1, Avenue Herenschmidt
 - J9 IBIS Hotel, Pont de l'Europe, 59, route du Rhin
 - C6 All Seasons Hotel, 14, rue Maire Kuss
 - C7 IBIS Hotel, Centre Petite France, 18, rue du Faubourg National
 - B8 IBIS Hotel, Centre Ponts Couverts, 7, rue de Molsheim
- Polizei**
 - C7 Gendarmerie nationale, 17, rue de Molsheim
 - E9 Police Nationale (Bundespolizei), Hôtel de Police, 34, route Hôpital
 - E6 Dir Dep Sécurité publique (Kommissariat), 4, Allée Comtes
 - G8 Regionalzentrum der Police Nationale, 2, rue Hôpital Militaire
 - D2 MPN (Mutuelle de la Police Nationale, Standort der Bundespolizei), 1, rue de Rosheim
 - D8 Garde Républicaine (berittene Polizei, speziell hier für den Gipfel), Haras Nationaux de Strasbourg, rue Sainte-Elizabeth
- Andere Orte**
 - B9 MOLODOÏ 19, Rue Ban de la Roche
 - A9 (ausserhalb der Karte) Gefängnis
 - E6 Gerichtshöfe 3, Quai Jacques Sturm de Sturmeck
 - E9 Krankenhaus 1, place de l'hôpital
- Regierungsgebäude**
 - H3 Europaparlament Avenue Prés Robert Schuman
 - F6 Préfecture Alsace Bas-Rhin Place du Petit Broglie
 - F9 Rathaus 1, Parc Etoile
 - G5 US-Botschaft 15, Avenue Alsace
 - G5 Deutscher permanenter EU-Repräsentant 21, Quai Mullenheim
 - E6 Griechischer permanenter EU-Repräsentant 21, Place Broglie
 - I5 Britischer permanenter EU-Repräsentant 18, Rue Gottfried
- Militär**
 - J7 Etablissement public d'insertion de la défense Quartier Lecourbe 1, rue du Général Picquart
 - F6 Palais du Gouverneur Militaire de Strasbourg Hôtel Gayot-de-Deux-Ponts 13, rue Brûlée - BP 31 035



- NATO Gipfel**
 - R12 PMC (Gipfel)
 - R13 Palais des Rohan (Gipfel)
 - T14 Pasarelle Parc des deux Rives
 - N16 Internationaler Flughafen
 - S15 Fluplatz Strasbourg-Neuhof
 - P18 Hotel Novotel Strasbourg-Süd 5, Rue de l'Ill
 - P14 Hotel Ibis Strasbourg Flughafen 2, Rue du Maréchal Foch
- Polizei**
 - U12 Wasserschutzpolizeidirektion Hafenstr. 21
 - T13 Gemeinsames Zentrum der deutsch-französischen Polizei Hafenstr. 5
 - U13 Polizeistation und Deutsche Kriminalpolizei Herderstr. 1
 - S15 Lokalpolizei 74, Chemin Schulzenfeld
 - P15 Polizeibüro Rue des Hirondelles
 - P10 Gendarmerie
 - O13 Gendarmerie
 - O17 Gendarmerie
- Militär**
 - R16 1. Regiment Quartier Leclerc
 - R15 Eurocorp General HQ 7, route du Neuhof
- Regierungsgebäude**
 - S16 SIS (Schengen Informations System) Zentrum 18, Rue de la Faisanderie
- Andere Orte**
 - Q13 MOLODOÏ 19, Rue Ban de la Roche
 - S16 Camp 207, Rue de Ganzau
 - Q16 Gegengipfel 24, Rue Lixenbuhl
 - Q14 Knast 6 Rue Engelmann
 - R13 Krankenhaus 1, place de l'hôpital
 - P12 Krankenhaus Hautpierre 1, Avenue Molier